Приложение № 5
к постановлению Администрации города Омска
от_____№_____

Чертеж межевания территории элементов планировочной структуры №№ 135, 2-1.ИТ110.1, 2-1.ИТ110.2 планировочного района III проекта планировки территории, расположенной в границах: правый берег реки Иртыш – улица Заозерная – улица Комбинатская – улица Химиков – улица Энтузиастов – переулок 1-й Окружной – переулок 2-й Окружной – улица Доковская – проспект Мира – северо-восточная граница отвода «Сибэкстрой», АТП-10, ГСК «Асфальт» – в Советском административном округе города Омска

Схема расположения границ проектирования и элементов планировочной структуры проекта планировки территории города Нефтяников, расположенной в границах: правый берег реки Иртыш – улица Заозерная – улица Комбинатская – улица Химиков – улица Энтузиастов – переулок 1-й Окружной – переулок 2-й Окружной – улица Доковская – проспект Мира – северо-восточная граница отвода «Сибэкстрой», АТП-10, ГСК «Асфальт» – в Советском административном округе города Омска

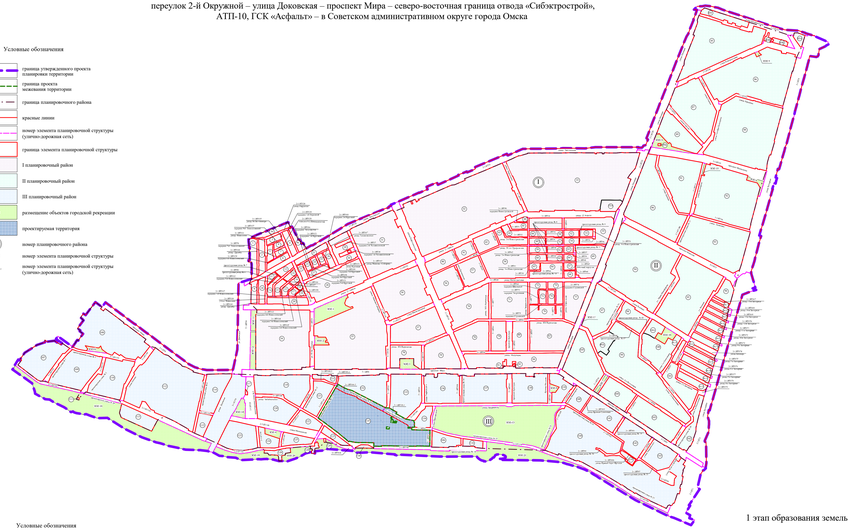

1 этап образования земельных участков

Схема кадастрового плана территории
М 1:2500

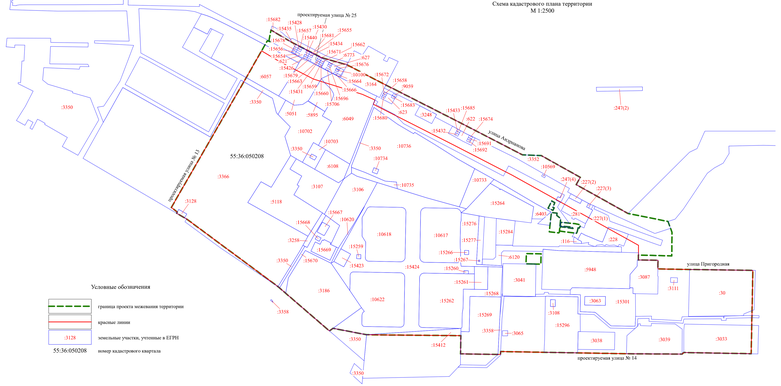

2 этап образования земельных участков

Схема кадастрового плана территории
М 1:2500

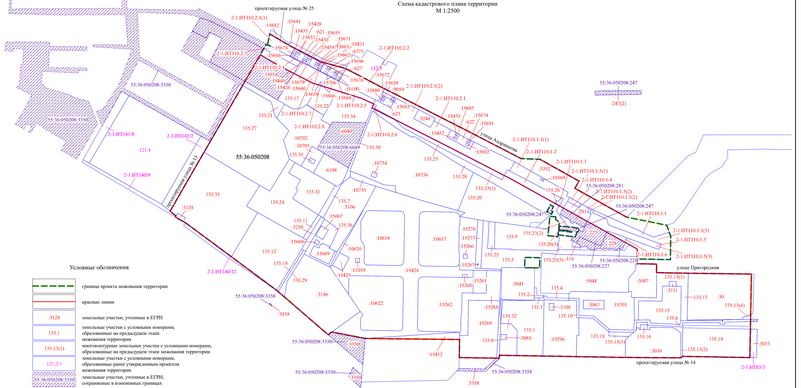

3 этап образования земельных участков

Схема кадастрового плана территории
М 1:2500

1 этап образования земельных участков

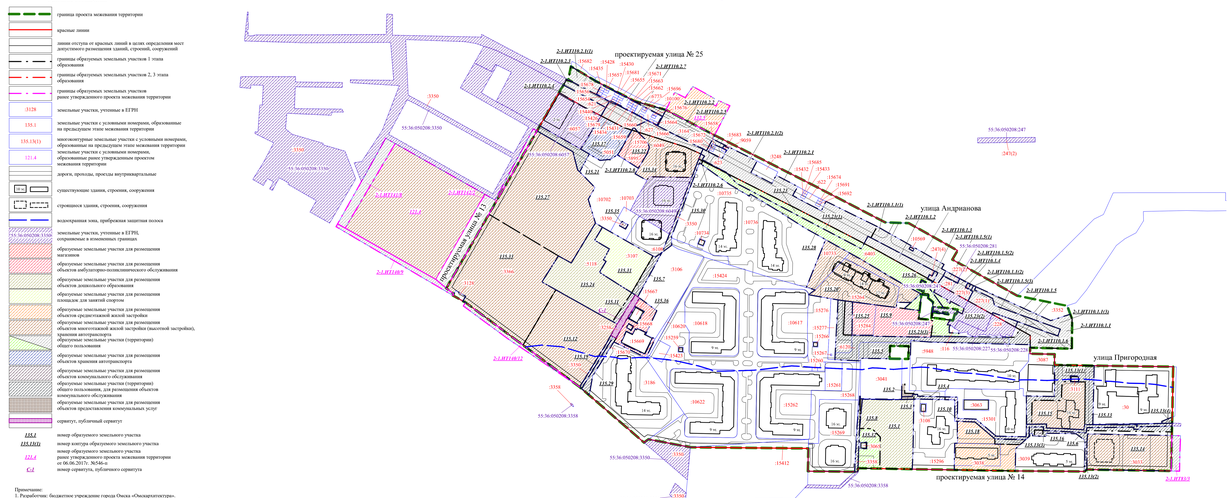

2 этап образования земельных участков

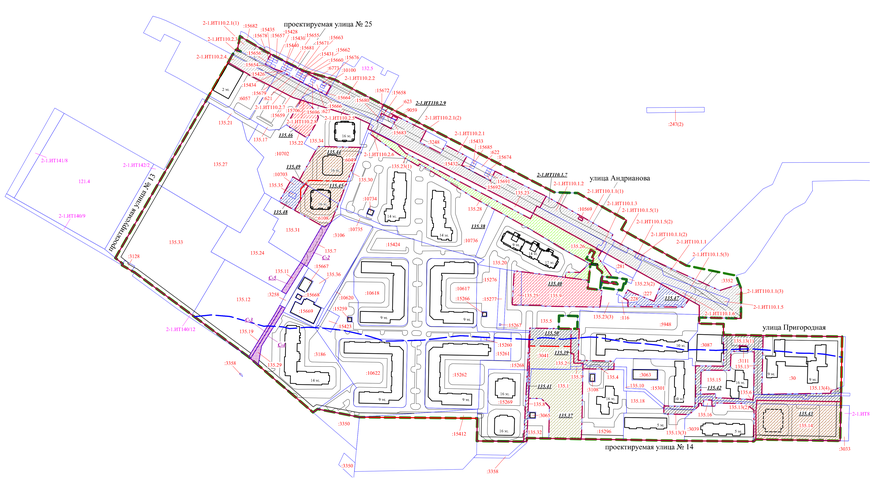

3 этап образования земельных участков

Примечание:
1. Разработчик: бюджетное учреждение города Омска «Омскархитектура».
2. Заказчик: департамент архитектуры и градостроительства Администрации города Омска.
3. Координаты характерных точек определены аналитическим методом;
средняя квадратическая погрешность местоположения характерных точек не более 0.10 м.

М 1:2000